

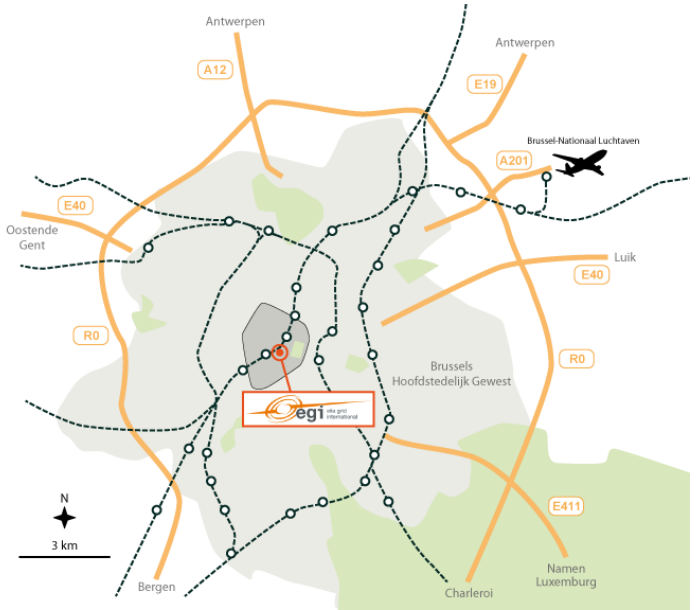
BEREIKBAARHEIDSFICHE ELIA GRID






















 Joseph Stevensstraat 7,
 1000 Brussel
 GPS: 50.841323,4.352474



+32 2 546.70.11
<https://www.eliagrid-int.com/>



	<p>Brussel-Kapellekerk Regelmatische verbindingen (IC/P/S) met vele Belgische steden</p> <p>Brussel Centraal Regelmatische verbindingen (IC/P/S) met alle grote Belgische steden</p>	<p>+  5min – 350m</p> <p>+  9min – 750m</p>
	<p>1 [Weststation – Stokkel] – Halte Centraal, elke 5’</p> <p>5 [Erasmus – Herrmann-Debroux] – Halte Centraal, elke 6’</p>	<p>+  10min – 800m</p>
	<p>3 [Esplanade – Churchill] – Halte Anneessens, elke 5’</p> <p>4 [Noordstation – Stalle] – Halte Anneessens, elke 5’</p> <p>92 [Schaarbeek station – Fort-Jaco] – Halte Kleine Zavel, elke 6’</p> <p>93 [Stadion – Legrand] – Halte Kleine Zavel, elke 6’</p>	<p>+  9min – 650m</p> <p>+  5min – 400m</p>
	<p>27 [Andromeda - Zuidstation] – Halte Kapellekerk, elke 14’</p> <p>48 [Grote Markt - Decroly] – Halte Kapellekerk, elke 6’</p> <p>95 [Grote Markt - Wiener] – Halte Grote Zavel, elke 6’</p> <p>86 [Machtens – Centraal station] – Halte Cesar de Paepe, elke 8’</p> <p>71 [De Brouckere – Delta] – Halte Koning, elke 5’</p> <p>38 [Centraal station – Helden] – Halte Koning, elke 7’</p> <p>46 [Moortebeek – Anneessens] – Halte Anneessens, elke 5’</p> <p>29 [De Brouckere – Hof Ten Berg] – Halte Centraal station, elke 7’</p> <p>63 [Centraal station – Begraafplaats van Brussel] – Halte Centraal station, elke 6’</p> <p>65 [Centraal station – Bourget] – Halte Centraal station, elke 9’</p> <p>66 [De Brouckere – Tol] – Halte Centraal station, elke 10’</p>	<p>+  1min – 65m</p> <p>+  2min – 150m</p> <p>+  4min – 260m</p> <p>+  8min – 650m</p> <p>+  9min – 650m</p> <p>+  10min – 750m</p>
	<p>Wegbeschrijving – Via E19: afrit 17 – Via R0: afrit via N275 – Wegbeschrijvingen via google maps</p> <p>Carsharing Cambio: Kapel, Rouppe Zen Car: Albertina, Zavel-Poelaert</p> <p>Parking aan de vestiging – Bezoekers: 2 plaatsen op de 4^{de} verdieping</p> <p>Publieke parkings in de nabijheid Albertina-Square (Interparking), Zavel-Poelaert (Interparking), parking.brussels</p>	<p> Carpoolplatformen – kowo.io – blablacar.be</p> <p> Gewestelijke fietsroutes – ICR-1: Sint-Joost-Ten-Node – Evere – ICR-10: Sint-Agatha-Berchem/Anderlecht – Louisa</p> <p>Fietsparkeerplaatsen: 20 tussen gelijkvloer en -1</p> <p>Deelfietsen Villo! Kapel, Albertina, Zavel</p>