

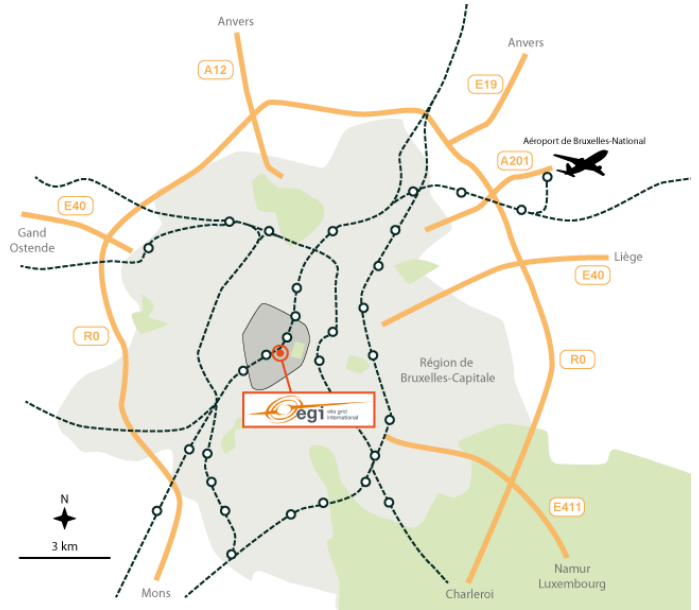
FICHE D'ACCESSIBILITE ELIA GRID






















 Rue Joseph Stevens 7,
 1000 Bruxelles
 GPS: 50.841323,4.352474



+32 2 546.70.11
<https://www.eliagrid-int.com/>



	<p>Bruxelles Chapelle Connexions régulières (IC/P/S) vers de nombreuses villes en Belgique</p> <p>Bruxelles Central Connexions régulières (IC/P/S) vers toutes les grandes villes en Belgique</p>	<p>+  5min – 350m</p> <p>+  9min – 750m</p>
	<p>1 [Gare de l'Ouest – Stockel] – Arrêt Gare Centrale, toutes les 5'</p> <p>5 [Erasmus – Herrmann-Debroux] – Arrêt Gare Centrale, toutes les 6'</p>	<p>+  10min – 800m</p>
	<p>3 [Esplanade – Churchill] – Arrêt Anneessens, toutes les 5'</p> <p>4 [Gare du nord – Stalle] – Arrêt Anneessens, toutes les 5'</p> <p>92 [Schaerbeek gare – Fort-Jaco] – Arrêt Petit Sablon, toutes les 6'</p> <p>93 [Stade – Legrand] – Arrêt Petit Sablon, toutes les 6'</p>	<p>+  9min – 650m</p> <p>+  5min – 400m</p>
	<p>27 [Andromède - Gare du Midi] – Chapelle, toutes les 14'</p> <p>48 [Grand-Place - Decroly] – Chapelle, toutes les 6'</p> <p>95 [Grand-Place - Wiener] – Arrêt Grand Sablon, toutes les 6'</p> <p>86 [Machtens - Gare Centrale] – Arrêt César de Paepe, toutes les 8'</p> <p>71 [De Brouckere – Delta] – Arrêt Royale, toutes les 5'</p> <p>38 [Gare centrale – Heros] – Arrêt Royale, toutes les 7'</p> <p>46 [Moortebeek – Anneessens] – Arrêt Anneessens, toutes les 5'</p> <p>29 [De Brouckere – Hof Ten Berg] – Arrêt Gare centrale, toutes les 7'</p> <p>63 [Gare centrale – Cimetière de Bruxelles] – Arrêt Gare centrale, toutes les 6'</p> <p>65 [Gare centrale – Bourget] – Arrêt Gare centrale, toutes les 9'</p> <p>66 [De Brouckere – Peage] – Arrêt Gare centrale, toutes les 10'</p>	<p>+  1min – 65m</p> <p>+  2min – 150m</p> <p>+  4min – 260m</p> <p>+  8min – 650m</p> <p>+  9min – 650m</p> <p>+  10min – 750m</p>
	<p>Itinéraire – Via E19 : sortie 17 – Via RO : sortir vers N275 – Itinéraires sur google maps</p> <p>Voitures partagées Cambio : Chapelle, Rouppe Zen Car : Albertine, Sablon-Poelaert</p> <p>Stationnement sur site – Visiteurs : 2 places au 4^{ème} étage</p> <p>Parkings publics à proximité Albertine-Square (Interparking), Sablon-Poelaert (Interparking), parking.brussels</p>	<p> Plateformes de covoiturage – kowo.io – blablacar.be</p> <p> Itinéraires cyclables régionaux – ICR-1 : Saint-Josse-Ten-Noode – Evere – ICR-10 : Berchem-Sainte-Agathe/Anderlecht – Louise</p> <p>Parking vélo : 20 pl. entre le rez-de-chaussée et le -1</p> <p>Vélos partagés Villo! Chapelle, Albertine, Sablon</p>